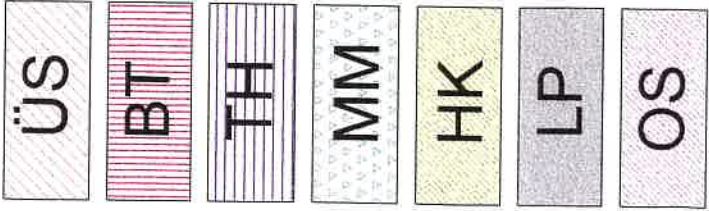


PLANEERINGUALA PIIR
KRUNDI PIIR
KALLASRAJA PIIR
TEEMAA PIIR
HOONESTUSALA
SUPELRANNA PIIRKOND
JALGRATTA- JA KÖNNITEE



SIHTOTSTARBED:

SOTSIAALMAA: Supelranna maa

ÄRIMAA: Kaubandus-, tootlustus- ja teenindusettevõtete maa

TOOTMISMAA: Tootmishoone maa

MAATULUNDUSMAA: Metsamaa

SOTSIAALMAA: Kaitsehaljastuse maa

TRANSPORDIMAA: Tee ja parkla maa

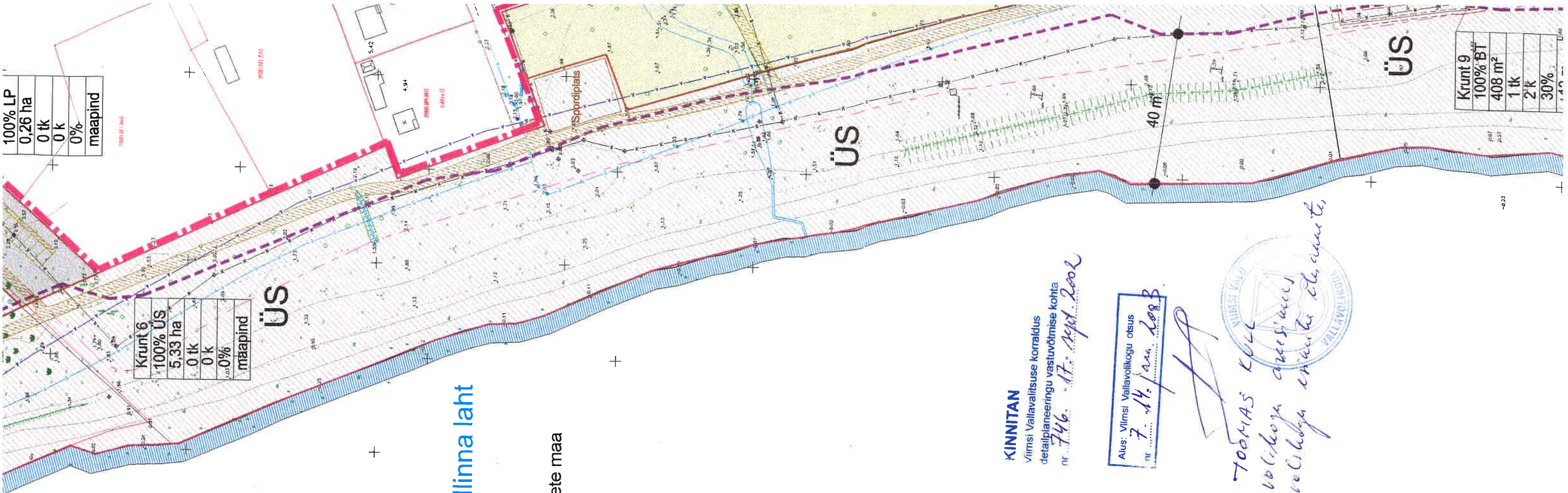
TEHNOEHITISE MAA: Elektrienergia ehitise maa

Tallinna laht

EHITUSTINGIMUSED:

| |
|---------|
| Krunt 4 |
| 70% HP |
| 20% BT |
| 10% LP |
| 1,92 ha |
| 1 tk |
| 2 k |
| 10% |
| +13 m |

krundi number
krundi sihtotstarbed
krundi suurus
max lubatud hoonete arv
max lubatud hoone korruste arv
max lubatud täisehituse protsent
max lubatud hoonete absoluutkõrgus



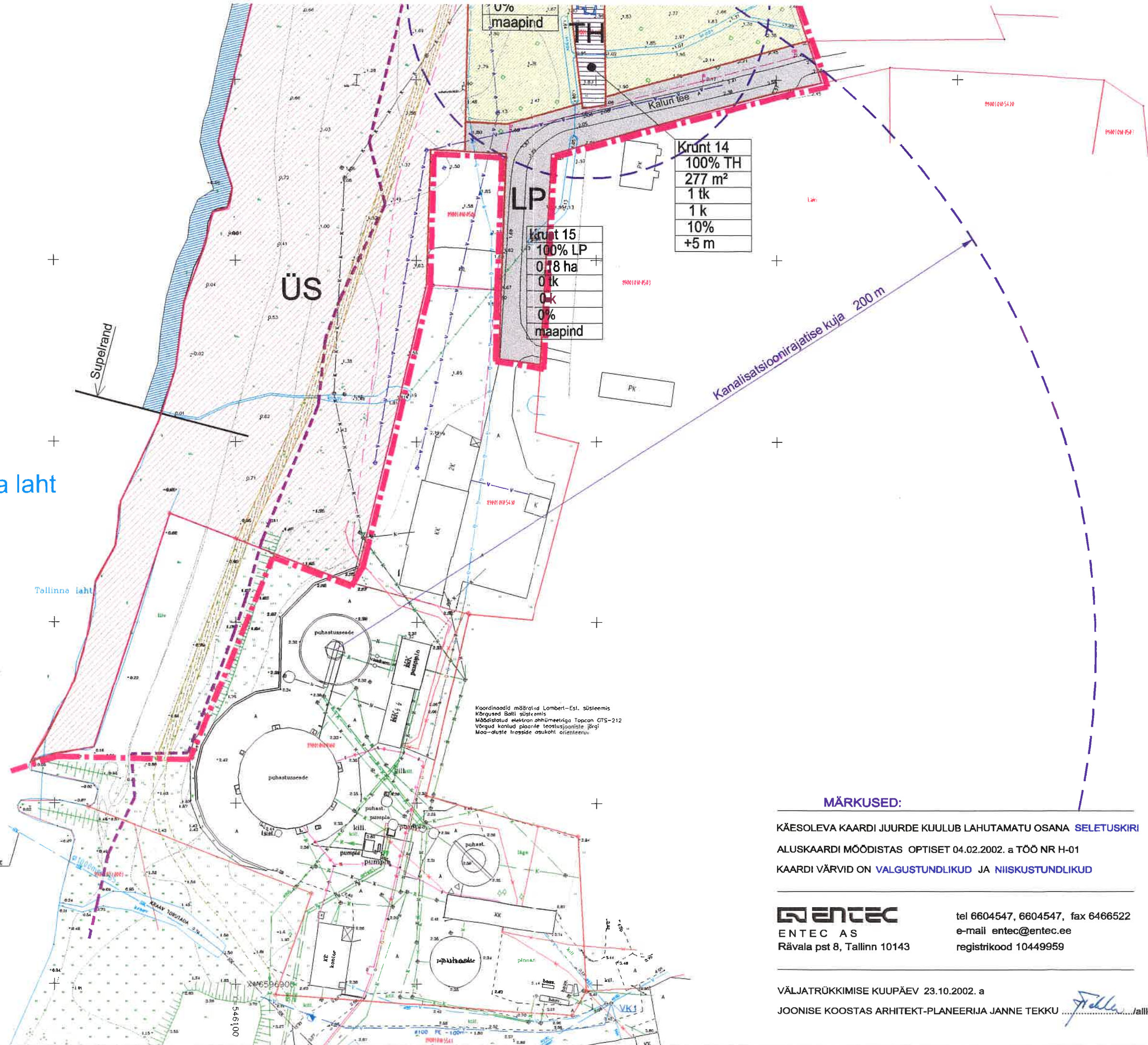
KINNITAN
Viimsi Vallavalitsuse korraldus
detailplaneeringu vastuvõtmise kohta
nr 746 - 17. sept. 2002

Alus: Viimsi Vallavalikogu otsus
nr 7.14. / 14.10.2003

TOOMAS KALL
Võltskõne andmisest
võltskõne andmisest

| |
|---------|
| Krunt 9 |
| 100% BT |
| 408 m² |
| 1 tk |
| 2 k |
| 30% |

Tallinna laht



MÄRKUSED:

KÄESOLEVA KAARDI JUURDE KUULUB LAHUTAMATU OSANA SELETUSKIRI
ALUSKAARDI MÕÖDISTAS OPTISET 04.02.2002. a TÖÖ NR H-01
KAARDI VÄRVID ON VALGUSTUNDLIKUD JA NIISKUSTUNDLIKUD

ENTEC
ENTEC AS
Rävala pst 8, Tallinn 10143

tel 6604547, 6604547, fax 6466522
e-mail entec@entec.ee
registrikood 10449959

VÄLJATRÜKKIMISE KUUPÄEV 23.10.2002. a

JOONISE KOOSTAS ARHITEKT-PLANEERIJAJANNE TEKKE